

**KITSENDUUSE VAJADUSED**

- Planeeritava ehitise kõrgus kaitsevöönd 2 m mõlemale poole teest
- Planeeritava ehitise kaitsevöönd 2 m mõlemale poole teest
- Planeeritava ehitise kaitsevöönd 2 m mõlemale poole teest
- Planeeritava ehitise kaitsevöönd 2 m mõlemale poole teest
- Planeeritava ehitise kaitsevöönd 2 m mõlemale poole teest
- Planeeritava ehitise kaitsevöönd 2 m mõlemale poole teest
- Planeeritava ehitise kaitsevöönd 2 m mõlemale poole teest
- Planeeritava ehitise kaitsevöönd 2 m mõlemale poole teest
- Planeeritava ehitise kaitsevöönd 2 m mõlemale poole teest
- Planeeritava ehitise kaitsevöönd 2 m mõlemale poole teest

**ARHITEKTUURNÕUDED EHTISTELE:**

- Planeeritava ehitise arhitektuurilise lahenduse peab olema kooskõlas kaitsevööndi nõudega
- Lubatud katuselaad:
- Katuselaad:  $0,02^\circ$
- Katuselaad:  $0,02^\circ$
- Planeeritava ehitise arhitektuurilise lahenduse peab olema kooskõlas kaitsevööndi nõudega
- Planeeritava ehitise arhitektuurilise lahenduse peab olema kooskõlas kaitsevööndi nõudega
- Planeeritava ehitise arhitektuurilise lahenduse peab olema kooskõlas kaitsevööndi nõudega

**EHTUSÕIGUSE TABEL**

Proj. nr.	Kuuldava pindala, m <sup>2</sup>	Maa-ala, m <sup>2</sup>	Kõrgus, m	Kaitsevööndi laius, m	Planeeritava ehitise arv	Kaitsevööndi laius, m	Kaitsevööndi laius, m	Kaitsevööndi laius, m	Kaitsevööndi laius, m	Kaitsevööndi laius, m	
1	2785	500	2,1	9,5	20	1	esmu, 2. aboonne	001	E	100%	EPK
2	2845	500	2,1	9,5	20	1	esmu, 2. aboonne	001	E	100%	EP
3	2815	500	2,1	9,5	20	1	esmu, 2. aboonne	001	E	100%	EP
4	2902	500	2,1	9,5	20	1	esmu, 2. aboonne	001	E	100%	EP
5	2900	500	2,1	9,5	20	1	esmu, 2. aboonne	001	E	100%	EP
6	2875	500	2,1	9,5	20	1	esmu, 2. aboonne	001	E	100%	EP
7	2905	500	2,1	9,5	20	2	aboonne	002	A	50%	EPK
8	2905	500	2,1	9,5	20	1	esmu, 2. aboonne	001	E	100%	EPK
9	2945	500	2,1	9,5	20	1	esmu, 2. aboonne	001	E	100%	EPK
10	2945	500	2,1	9,5	20	1	esmu, 2. aboonne	001	E	100%	EPK
11	2900	500	2,1	9,5	20	1	esmu, 2. aboonne	001	E	100%	EPK
12	2900	500	2,1	9,5	20	1	esmu, 2. aboonne	001	E	100%	EPK
13	2900	500	2,1	9,5	20	1	esmu, 2. aboonne	001	E	100%	EPK
14	2902	500	2,1	9,5	20	1	esmu, 2. aboonne	001	E	100%	EPK
15	2785	500	2,1	9,5	20	1	esmu, 2. aboonne	001	E	100%	EP
16	2785	500	2,1	9,5	20	1	esmu, 2. aboonne	001	E	100%	EP
17	2785	500	2,1	9,5	20	1	esmu, 2. aboonne	001	E	100%	EP
18	2785	500	2,1	9,5	20	1	esmu, 2. aboonne	001	E	100%	EP
19	2835	500	2,1	9,5	20	1	esmu, 2. aboonne	001	E	100%	EPK
20	2610	500	2,1	9,5	20	1	esmu, 2. aboonne	001	E	100%	EPK
21	2610	500	2,1	9,5	20	1	esmu, 2. aboonne	001	E	100%	EPK
22	2610	500	2,1	9,5	20	1	esmu, 2. aboonne	001	E	100%	EPK
23	225	-	-	-	-	-	-	-	-	-	LT
24	535	-	-	-	-	-	-	-	-	-	PL
25	7045	-	-	-	-	-	-	-	-	-	LT
KOKKU	7200	-	-	-	-	-	-	-	-	-	LT

**Märkused:**

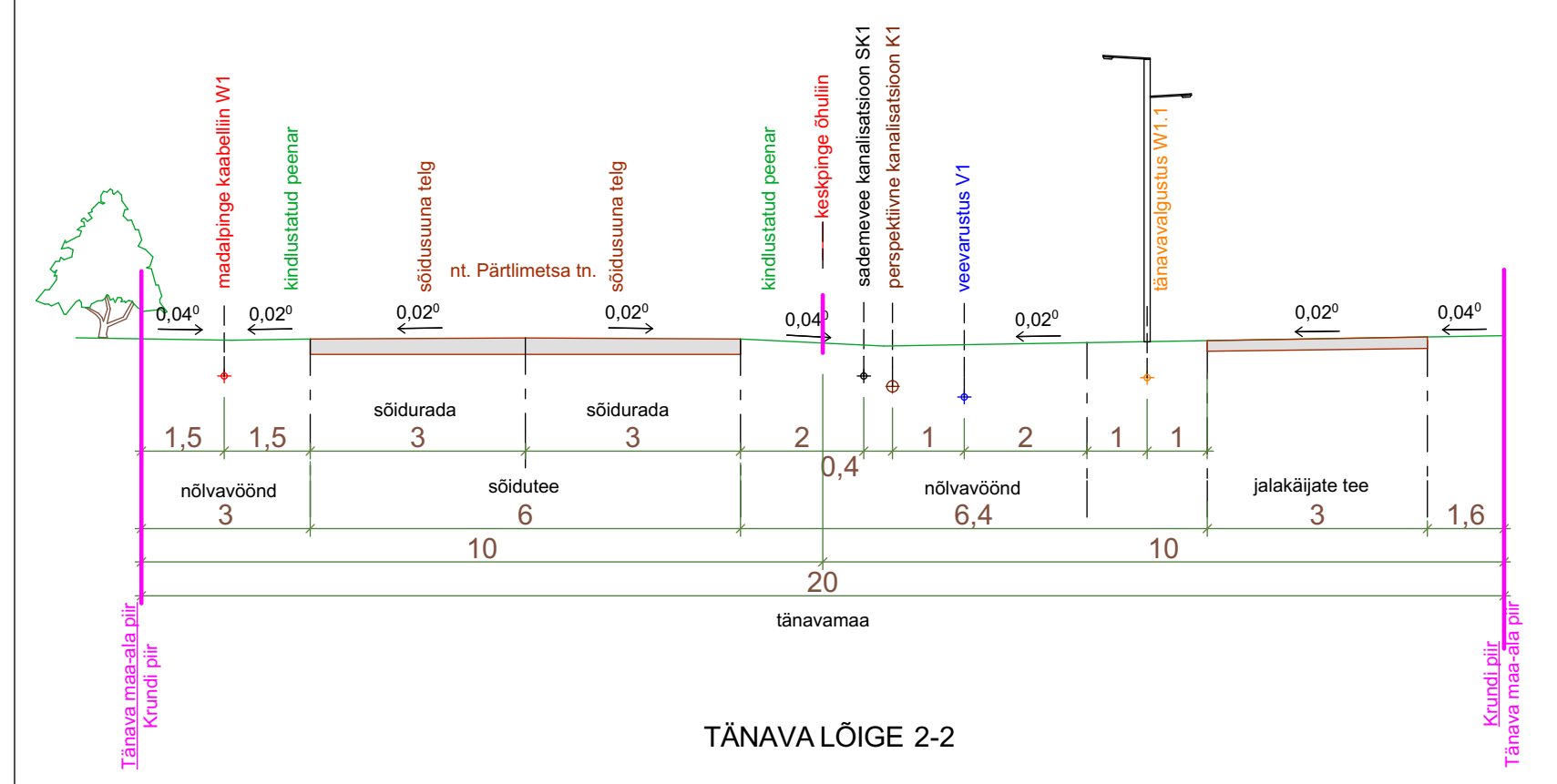
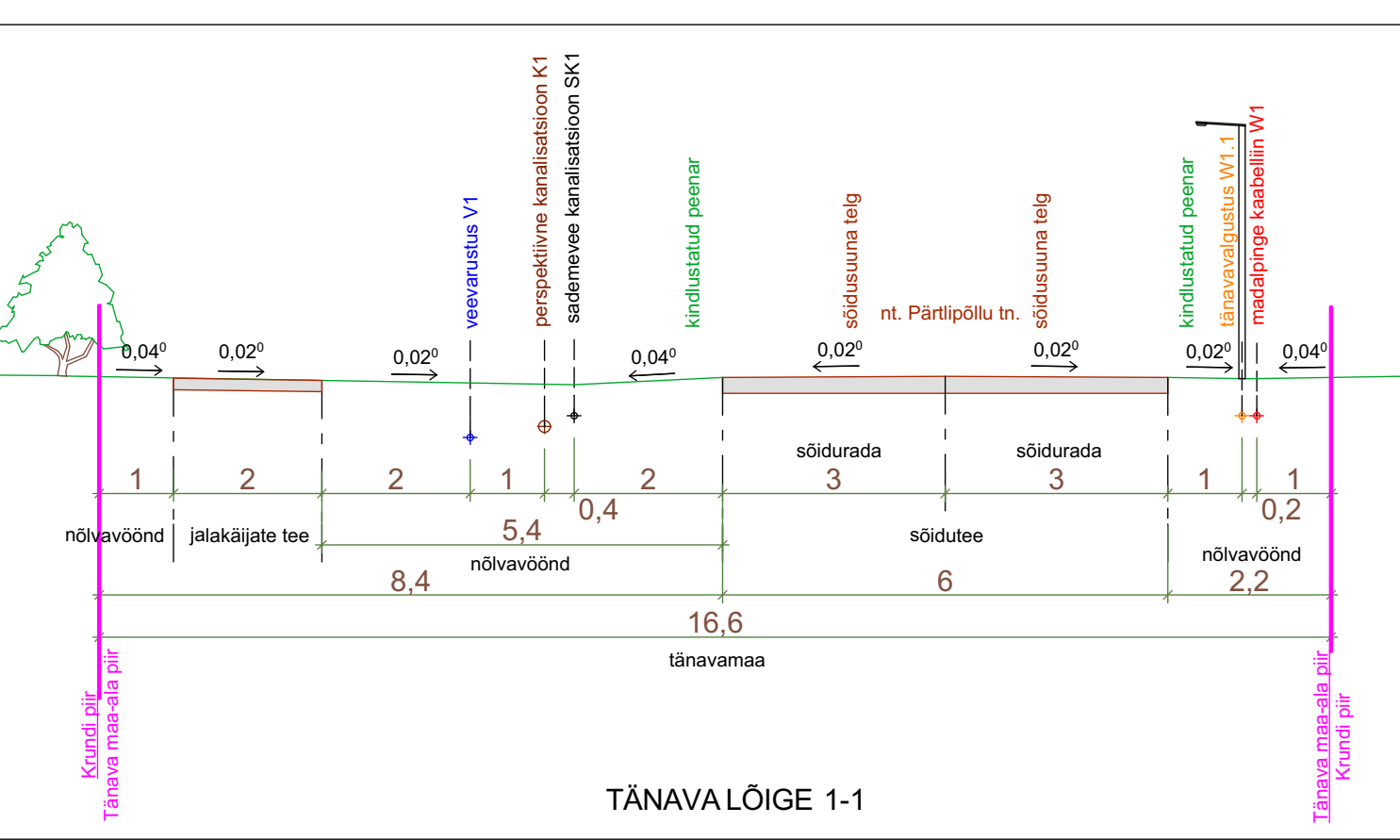
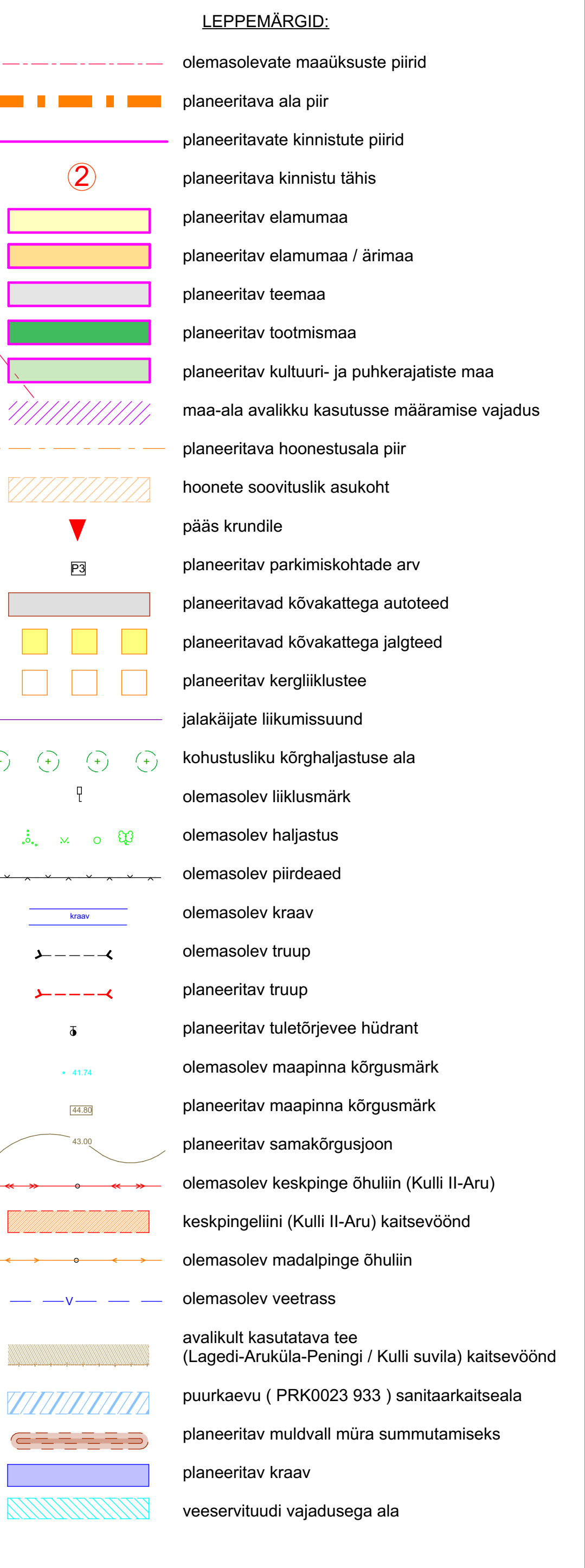
- Lõuend on koostatud OÜ Amadeu ASi (registri nr. T-43-21-2021, 22.10.2020) algajate poolt.
- Auto-, kõnnitee ja transporditee pind vastab EVS 843:2016 "Linnatavad".
- Planeeritava ala üksikud:
- Haju maakomplaneering 2000
- Raasku valla planeering
- Hajumäe, Raasku valla, Kullu küla, Pärtipõllu toop geodeetiline alajaam. Koostaja OÜ Amadeu AS (registri nr. T-43-21-2021, 22.10.2020)
- Likviidimise ja vibratsiooni mõõtmine ja hinnang Hajumäe Raasku valla Kullu küla planeeringu alal. Koostaja Tegevusviisi Tegevusviisi ja Hinnangu Alajam (registri nr. T-43-21-2021, 22.10.2020)
- Likviidimise hinnang. Koostaja Kujula Arhitekt OÜ (registri nr. T-43-21-2021, 22.10.2020)
- Raasku valla, Kullu küla, Pärtipõllu ja Pärtipõllu katusekaldade ja lähedal asuva elamukoostamise keskkonnamuutuste strateegia hindamine (SHT) eelhindamine. Koostaja Raasku valla vald (oktoober 2020)
- Hajumäe, Raasku valla, Kullu küla, Pärtipõllu ja Pärtipõllu katusekaldade ja lähedal asuva elamukoostamise keskkonnamuutuste strateegia hindamine (SHT) eelhindamine. Koostaja OÜ REI Geodeetika (registri nr. 491-21, oktoober 2021)
- Suurelülid Pärtipõllu ja Pärtipõllu katusekaldade ja lähedal asuva elamukoostamise keskkonnamuutuste strateegia hindamine (SHT) eelhindamine. Koostaja Keskkoostamine (registri nr. 6-52019004-2, 06.12.2020)
- Raasku valla, Kullu küla, Pärtipõllu ja Pärtipõllu katusekaldade ja lähedal asuva elamukoostamise keskkonnamuutuste strateegia hindamine (SHT) eelhindamine. Koostaja Raasku valla vald (oktoober 2020)
- Lähteandmed Raasku valla, Kullu küla, Pärtipõllu ja Pärtipõllu katusekaldade ja lähedal asuva elamukoostamise keskkonnamuutuste strateegia hindamine (SHT) eelhindamine. Koostaja Raasku valla vald (oktoober 2020, a. otsusega nr 47)

**MAA SIHTOTSTARVETE SELGITUS**

EP: pereelamute maa  
 EPK: paariselamute maa  
 A: äri- ja teenindus maa  
 TH: tootmisala maa  
 PL: puhkerajatis maa  
 LT: tee ja tänav maa

**EHTUSÕIGUSE TABELI SELGITUS**

suurim katuselaad kõrgus, m: 2 EP, 9,5 m 500 1+2  
 suurim katuselaad kõrgus, m: 2 EP, 9,5 m 500 1+2  
 suurim katuselaad kõrgus, m: 2 EP, 9,5 m 500 1+2  
 suurim katuselaad kõrgus, m: 2 EP, 9,5 m 500 1+2



X=6583250

X=6583200

Y=65101002:0202

Y=6522869.11X=556687.85

**RAASKU PROJEKT**

Proj. nr. 65101002:0202  
 OÜ Amadeu AS (registri nr. T-43-21-2021, 22.10.2020)  
 Koostaja: OÜ Amadeu AS (registri nr. T-43-21-2021, 22.10.2020)  
 Tegutsenumber: 101000000  
 Reg. nr. 101000000  
 Koostaja: OÜ Amadeu AS (registri nr. T-43-21-2021, 22.10.2020)